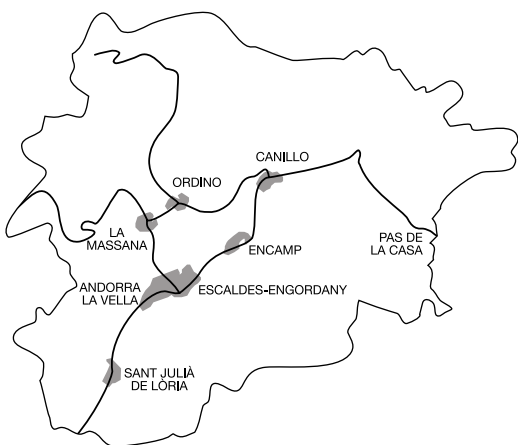




muntanya





benvinguts a la descoberta d'Andorra

Benvinguts a la descoberta d'Andorra des d'una de les seves vessants més atractives: la natura, que en el sentit més ampli us permetrà descobrir l'essència d'un país de muntanya: els rius, els estanys, les fonts, els prats, les bordes...

Aquesta guia inclou els parcs naturals d'Andorra, excursions, vies ferrades, rutes ecoturístiques i un gran ventall d'activitats adaptades a tots els nivells.

Si el que busqueu són sensacions d'hivern, podreu fer passejades amb raquetes, excursions amb trineus tirats per gossos, construcció d'iglús, descensos amb bicicletes de neu, Telemark, sortides amb motos de neu, i fins i tot, immersió sota el gel.

L'àmplia oferta de les estacions d'esquí alpines i de fons, i la gran varietat i qualitat d'activitats complementàries d'esquí i oci fan del Principat la destinació blanca de referència.



OFICINA NACIONAL DE TURISME
C. Dr. Vilanova, s/n, Ed. Davi
AD500 Andorra la Vella
Tel. (+376) 820 214
Fax: (+376) 825 823
info@andorra.ad
www.andorra.ad

ÍNDEX

ANDORRA, TURISME DE NATURA 04

Espais naturals	06
Senderisme i grans recorreguts	10
Rutes ecoturístiques	12
Rutes a cavall	20
Cicloturisme i BTT	28
Pesca	32
Golf / Pitch & Putt	34

ANDORRA, TURISME ACTIU 36

Vies d'escalada i rocòdroms	38
Vies ferrades	43
Barranquisme	48
Estacions d'esquí i centres d'activitats	50
Grandvalira	51
Vallnord	55
Naturlandia	59
Esquí Parador Canaro	63
Empreses i entitats	64

ALTRES ACTIVITATS 72

Palau de gel d'Andorra	72
Caldea	74
Informació general	76
Recull de publicacions / notes	78



>>> Andorra, destí de natura

Andorra, amb 468 km², és l'estat més extens dels petits estats d'Europa.

El territori és eminentment muntanyós, i està format per valls i cims que ronden els 3.000 m d'altitud com ara el pic de Comapedrosa (2.942 m), el cim més alt d'Andorra, o el Pic de l'Estanyó (2.916 m).

Els estanys són una de les riqueses paisatgístiques més importants del Principat i en molts casos es troben dins dels 2 parcs naturals existents al país.

Podreu descobrir l'orografia del nostre territori endinsant-vos en el paisatge andorrà i descobrint la gran diversitat florística al vostre abast.

Descobriu camins antics a peu o a cavall, pel vostre compte o de la mà d'algun dels nostres professionals.

TURISME DE NATURA

Espais naturals 06

Senderisme i grans recorreguts 10

Rutes ecoturístiques 12

Rutes a cavall 20

Cicloturisme i BTT 28

Pesca 32

Golf / Pitch & Putt 34



Vall del Madriu-Perafita-Claror



L'any 2004 la Unesco va declarar la vall del Madriu-Perafita-Claror Patrimoni Mundial en la categoria de paisatge cultural, categoria en la qual només hi figuren 54 espais naturals d'arreu del món.

La vall està situada al sud-est del Principat d'Andorra i ocupa una superfície de 4.247 ha. Aquest territori representa prop d'un 10% de la superfície d'Andorra, i s'estén per les parròquies d'Encamp, Andorra la Vella, Sant Julià de Lòria i Escaldes-Engordany.

Aquest territori és també la conca fluvial secundària més important del país. S'estén al llarg de dotze quilòmetres de cap a cap, amb un desnivell de 1.855 m entre la cota mínima (a tocar del nucli d'Escaldes-Engordany, situat a 1.050 m) i la cota màxima, el pic de la Portelleta, a 2.905 m. Cal destacar que hi podem trobar espècies animals i vegetals força rares o en perill d'extinció.

>>> **descobreix les cabanes dels pastors**

Sigui quin sigui l'itinerari escollit, a la Vall del Madriu-Perafita-Claror hi trobareu cabanes de pastors recentment recuperades de manera tradicional, terrenys delimitats per murs que antigament havien estat horts, bordes i zones de pastura per als ramats, entre moltes altres coses d'interès. A l'estiu no deixeu de passar una nit en qualsevol dels tres refugis que ofereix la vall.

www.e-e.ad





Parc natural de la vall de Sorteny




El Parc natural de la vall de Sorteny, situat a la parròquia d'Ordino, és un paradís botànic amb més de 700 espècies de flors i plantes, algunes d'elles úniques als Pirineus. Malgrat la seva reduïda superfície, la vall de Sorteny gaudeix d'una gran riquesa faunística. Isards (*Rupicapra pyrenaica*), cabirols (*Capreolus capreolus*) i porcs senglars (*Sus scrofa*) són els més freqüents.

La vall de Sorteny presenta un interès singular des del punt de vista científic, històric i educatiu, però també estètic, paisatgístic i recreatiu. En un petit país de muntanya com Andorra, el Parc, tot i tenir una superfície limitada de 1.080 hectàrees, participa en la preservació de la biodiversitat, i més enllà de les fronteres, en la conservació del patrimoni natural i cultural dels Pirineus.

www.sorteny.ad




Parc Natural Comunal de les Valls del Comapedrosa



El Parc Natural Comunal de les Valls del Comapedrosa se situa al nord-oest del Principat d'Andorra, dins dels límits de la parròquia de la Massana. La superfície protegida és de 1.542,6 ha, i el seu punt culminant és l'Alt de Comapedrosa, que amb 2.942 m és el pic més alt d'Andorra.

Els principals atractius de l'espai són l'imponent paisatge d'alta muntanya així com els estanys, les cascades, les fonts...

Tel. Caseta del parc (+376) 647 021 (només estiu)
www.comapedrosa.ad



senderisme i grans recorreguts

La millor manera de conèixer un país és recórrer-lo a peu, pas a pas, endinsar-se en els seus paisatges i conèixer els secrets que aquests amaguen. Andorra disposa de diferents GR que recorren el país:

GRP (Gran Recorregut País): Circuit d'aproximadament uns 100 km, sense trams difícils ni perillosos; recorre el Principat en la seva totalitat. Està dividit en set etapes, d'uns 14 km, dissenyades en funció de la presència de refugis i pensades per ser completades a un ritme que permeti gaudir de l'entorn natural. Calen entre sis i set dies per completar el recorregut.

GRT (Gran Recorregut Transfronterer): La ruta de les 3 nacions.

GR7: Amb una diferència de quasi 2.000 m d'altura entre la cota màxima (2.840 m, la Collada dels Pessons) i la mínima (850 m, la Farga de Moles), el GR-7 recorre el Principat des del vessant est i fins al sud. El sender forma part del camí europeu E-4 (Tarifa-Esparta) i té una longitud d'uns 40 km en el seu pas per Andorra.

GR-11: (El gran recorregut dels Pirineus) Conegut com a Senda Pirenàica, el GR-11 és un camí de gran recorregut en 47 etapes. Travessa els Pirineus pel vessant sud des del Cantàbric (Cabo Higuier) fins al Mediterrani (Cap de Creus) i s'enfila cap a les valls andorranes.


A Andorra, el GR-11 s'inicia als 2.545 m d'altitud, prop del port de Vallcivera, i finalitza al port de Baiou, a 2.756 m.



A Andorra hi trobem un total de 29 refugis (3 guardats) destinats a excursionistes. Normalment es troben en llocs de difícil accés encara que a alguns s'hi pot accedir en menys d'una hora. Tots ells es troben en enclavaments amb vistes increïbles i s'hi arriba a peu. Estan perfectament equipats i oberts durant tot l'any, tot i que, en general, no estan vigilats, a excepció del de Comapedrosa i del de Juclà. Alguns dels refugis del país són els de Fontverd, Cabana Sorda o la Portella.

Si el que voleu és passejar en família us suggerim la guia Camins d'Andorra, un recull de 54 recorreguts a peu entre el ric i variat espai de les nostres muntanyes, d'entre les quals destaquen els dos parcs naturals del país, un dels quals va ser declarat Patrimoni de la Humanitat per la Unesco l'any 2004. Els recorreguts estan marcats sobre el terreny amb diferents marques de pintura o amb rètols de fusta que trobareu a la llegenda del recull. Les fitxes són pràctiques i manejables, amb dades concretes sobre les característiques de l'itinerari, una detallada topogua i abundant informació gràfica.

Endinseu-vos en la natura de la mà de guies experts que us ensenyaran els secrets de les muntanyes d'Andorra. La possibilitat de fer els itineraris ecoturístics us permetrà ampliar el coneixement de la fauna i la flora, de la cultura i de les tradicions dels andorrans, i descobrir els indrets més sorprenents que amaga el Principat.



>>> rutes ecoturístiques

Veniu a gaudir de la fauna i la flora que el país del Pirineus posa al vostre abast, guiats per grans professionals de la muntanya que us faran veure l'itinerari amb uns altres ulls i que faran que l'excursió sigui una experiència inoblidable i segura.

Podreu observar des de grans aus en perill d'extinció com el trenca-lòs, fins a l'ocellet més petit d'Europa, el reietó. Gaudireu de mamífers com l'isard o la marmota i d'una immensa vegetació, amb centenars d'espècies, moltes d'elles autòctones del Pirineu. Podreu tastar fruites silvestres com les mores, els gerds i les maduixes, i a la tardor, una gran varietat de bolets.

No hi ha cap excusa per no descobrir l'Andorra més natural. Si veniu en família podreu descobrir la Vall de Sorteny, amb un itinerari de baixa muntanya amb més de 700 espècies de flors, algunes de les quals són endèmiques dels Pirineus. També podreu descobrir els itineraris dels antics oficis a Sant Julià de Lòria, com ara el camí del llenyataire, el camí del pastor, i un llarg etcètera.

Els més experimentats podreu fer l'ascensió a l'alt del Comapedrosa (2.940 m), el pic més alt d'Andorra. Descobrireu també la Vall del Madriu-Perafita-Claror, declarada Patrimoni Mundial, el circ de Pessons, la Vall d'Incles o la Vall d'Enclar, amb la reserva d'isards més gran d'Andorra.



1. Les Aigües Tortes del Siscaró



L'estany de Siscaró, amb una superfície d'una hectàrea, es troba a 2.325 m, a la vall d'Incles, vall que s'assenta sobre un relleu marcat per l'acció de les glaceres quaternàries.



Més informació:
Oficina de Turisme de Canillo (pàg. 76).



2. El darrer nouvingut a Canillo, la marmota



Aquest itinerari ens endinsarà a descobrir la Vall de Ransol i els secrets de la seva fauna i flora. Aquest recorregut està dominat per grans extensions de pi negre amb taques de bedoll, trèmol i salanca. Pel que fa a la fauna, podrem sentir el reietó, l'ocell més petit d'Europa, i observar algun esquiroi.



Més informació:
Oficina de Turisme de Canillo (pàg. 76).



3. El Circ de Pessons



El Circ de Pessons és una de les zones d'estanys més emblemàtiques del Principat. Podrem veure-hi amfibis com les granotes, i observar i escoltar algun còlit gris o alguna cotxa fumada. Pel que fa a la flora, la vegetació habitual la conformen el càrex inflat i el ranuncle d'aigua.



Més informació:
Oficina de Turisme d'Encamp (pàg. 76).



Sortides



Hora



Durada



Preu



Observacions



4. El Bosc del Campeà



El bosc del Campeà és una extensa massa forestal de pi negre situada a l'obac dels Cortals d'Encamp. Hi trobarem alguns exemplars d'aquest pi de diàmetre considerable, i al sotabosc, bastants exemplars d'abarset. En aquesta zona destaca la presència del gall de bosc.



dimecres



9h00



3h



20€



Més informació:
Oficina de Turisme d'Encamp (pàg. 76).



5. L'Alt del Griu



L'Alt del Griu és un cim de 2.874 m. En el primer tram del camí serà fàcil trobar rastres de guineu o marta i observar la merla de pit blanc. Entre els blocs de granit és fàcil sentir els xiscles de les marmotes.



dimarts



8h00



6h



20€



Més informació:
Oficina de Turisme d'Encamp (pàg. 76).



6. La Collada de Beixalís i el Pic de Padern



Tant la Collada de Beixalís com el Pic de Padern són llocs idonis per observar aus rapinyaires i planejadores i gaudir d'unes magnífiques vistes.



dijous



9h00



1h



20€



Més informació:
Oficina de Turisme d'Encamp (pàg. 76).



Fàcil



Mitjà



Difícil



Sortides



Hora



7. Ocells, papallones i zones humides



Aquest recorregut us portarà a la descoberta dels ocells, les papallones i les zones humides del Parc natural de la vall de Sorteny.



9h30



3h



20€



Més informació:
Oficina de Turisme d'Ordino (pàg. 76).



8. Fauna i flora subalpina i alpina i estany



Aquest itinerari ens durà fins a l'estany de l'Estanyó, on trobarem flora d'alta muntanya, indicis de patrimoni arquitectònic i unes vistes fenomenals del Pic de la Font Blanca.



9h30



4h



20€



Més informació:
Oficina de Turisme d'Ordino (pàg. 76).



9. Planell del Quer



Aquests recorregut ens permet conèixer una borda- refugi, passejar-nos pel pla de Sorteny a 1.969m i beure aigua d'una font natural que es troba en el mateix camí. Pujant al Planell del Quer tindrem unes vistes magnífiques de la conca de l'Estanyó, el Roc del rellotge i del pic de la Serrera.



9h30



3h



20€



Més informació:
Oficina de Turisme d'Ordino (pàg. 76).



Durada



Preu



Observacions



10. Fauna i flora alpina les mines



Aquest recorregut segueix el GRP i transcorre per una part del Pla de Sorteny passant a través dels prats de dall. Segueix per una zona forestal i una zona humida on floreix la cotonera. A la vora del camí podrem observar l'herba de la gota, planta insectívora. Pujant cap a la collada dels Meners passem prop d'una zona de tartera on viuen l'escassa serenalla pallaresa i el discret ermini; hi destaca el card calinoide. Arribant a la collada, poden sobrevolar-nos voltors i, amb una mica de sort, veurem la magnífica merla roquera.



9h30



6h



30€



Més informació:
Oficina de Turisme d'Ordino (pàg. 76).



11. Tomb al riu Pollós



L'excursió al riu Pollós transcorre per la part baixa del Circuit Interpretatiu del parc natural comunal de les valls del Comapedrosa. Aquest circuit recorre pinedes de pi roig, bosquines caducifòlies, entre d'altres. Descobrireu espècies com el tallarol de casquet, l'orenetta cuablanca i les mallerengues carbonera i blava.



diumenge



9h00



3-4h



5€



Més informació:
Oficina de Turisme de La Massana (pàg. 76).



12. Bordes de Percanela



Aquest camí us durà a conèixer les activitats tradicionals d'alta muntanya, així com les construccions que s'hi associen (les bordes, els murs de pedra seca, etc.). Alhora, el recorregut transcorre per un bosc vell de gran interès, llar d'espècies tan interessants com el picot negre, i mostra, tot sobrevolant la vall i el nucli urbà d'Arinsal, l'impacte que suposen els allaus sobre les comunitats vegetals i el paisatge.



divendres



9h00



3-4h



5€



Més informació:
Oficina de Turisme de La Massana (pàg. 76).



Fàcil



Mitjà



Difícil



Sortides



Hora



13. Pla de l'estany



Aquest recorregut us portarà a explorar una part màgica del parc natural comunal de les valls del Comapedrosa. Ocells com la cuereta blanca, el cargolet, el pit-roig o les mallerengues es deixaran sentir i observar.



dimarts



9h00



3-4h



5€



Més informació:

Oficina de Turisme de La Massana (pàg. 76).



14. La vall d'Enclar



La vall d'Enclar és de gran valor faunístic dins del Principat ja que és on hi conviu la població d'isards més important, tant en extensió de territori com en quantitat d'exemplars.



divendres



9h00



4h



20€



Més informació:

Oficina de Turisme d'Andorra la Vella (pàg. 76).



15. Camí del llenyataire



El camí dels llenyataires està situat al bosc de la Rabassa, entre els 1.400 i els 1.500 m d'altura. Tot el recorregut passa per un dels boscos de pi roig més interessants d'Andorra.



dimecres



9h00



4h



consultar preus



Més informació:

Oficina de Turisme de Sant Julià de Lòria (pàg. 76).



Durada



Preu



Observacions



16. Camí del mestre d'obres



En aquest itinerari passem per la Balma de la Margineda, considerada el primer assentament humà a les Valls d'Andorra. A la balma hi fan niu els roquerols, de color marró. A la vessant sud, la presència de rèptils com el llargardaix ocel-lat i la serenalla ibèrica és important.



dilluns



9h00



4h



consultar preus



Més informació:

Oficina de Turisme de Sant Julià de Lòria (pàg. 76).



17. Camí del blat



Durant aquest recorregut trobem construccions d'alta muntanya relacionades amb antics oficis, com la borda de cal Mestre o la cabana del bosc de Rèbols.



divendres



9h00



4h



consultar preus



Més informació:

Oficina de Turisme de Sant Julià de Lòria (pàg. 76).



18. Camí del pastor



Al llarg del camí s'hi observen bordes i pletes que il·lustren les condicions de vida dels pastors i els pagesos a la muntanya.



diumenge



9h00



4h



consultar preus



Més informació:

Oficina de Turisme de Sant Julià de Lòria (pàg. 76).



Fàcil



Mitjà



Difícil



Sortides



Hora



Durada



Preu



Observacions



19. itinerari de Fontverd



Fontverd és el cor de la Vall del Madriu. El refugi del prat, les canals i els boscos el fan un indret especial.



tots els dies



8h00



6h



22€



Més informació:

Oficina de Turisme d'Escaldes Engordany (pàg. 76).

>>> Consells que cal tenir en compte per anar a la muntanya



SÍ
Necessito ajuda



NO
Tot va bé



- Respecteu les senyalitzacions.
- Planifiqueu les sortides d'acord amb el vostre grau d'experiència i de forma física.
- Porteu equipament i roba adequada al tipus i durada de la sortida.
- No oblideu el telèfon mòbil per poder comunicar-vos amb els equips d'emergència en cas d'urgència.
- Informeu-vos de la previsió meteorològica.
- Recolliu les deixalles i dipositeu-les al contenidor d'escombreries més proper.





>>> rutes a cavall

Relacionar-vos amb un dels animals més nobles i bells que existeixen és una de les experiències que no us podeu perdre si sou a Andorra.

Tindreu l'oportunitat d'aprendre a muntar en clubs i picadors o fer rutes a cavall i gaudir dels paratges naturals i de la història del nostre país.

Descobriu des d'un cavall els entorns i paisatges de les rutes més espectaculars d'Andorra.

Rutes per a qualsevol nivell de dificultat, diferents tipus d'excursions, camins ancestrals...

Desconnectareu del ritme habitual i l'estrès, estareu en contacte amb la natura, passareu per camins ancestrals i boscos i superareu obstacles naturals. Podreu viure una infinitat d'aventures a la vostra mida.



> Centre hípic la Plana Vine amb el teu cavall



Veniu amb el vostre cavall i gaudiu de tot un país. Contracteu els serveis d'un guia diplomad BPJEPS Turisme Eqüestre que us acompanyarà en diferents excursions amb el vostre cavall.

Totes les sortides es fan amb reserva anticipada. El preu depèn del número de persones amb una base mínima de 300 €/dia. Per a més informació, consulteu preus.



Tots els dies



Cal reserva prèvia.

altres activitats

Rutes a cavall:

> Vall del Madriu-Perafita-Claror, Ensagents, les Agols, Pessons, Pic del Maia, Fontargent, Cabana Sorda, Vall de Ransol, Vall de Sorteny, Tristaina, Ensegur, Comapedrosa, Seturia, Os de Civís... o qualsevol ruta a la carta a Andorra i fora d'Andorra.

1 dia, 2 dies o diversos dies

- Transport de càrregues per muntanya amb cavalls.
- Passejades amb carro.
- Ensinistrament de cavalls d'enganxament.
- Ensinistrament de cavalls de tir.
- Possibilitats de transports amb cavall.
- Casaments amb carro (manola amb dos cavalls).



CENTRE HÍPIC LA PLANA

(+376) 325 540 (Didier) • magadi@andorra.ad
Hortalets del Ribot, 4 AD700 Escaldes-Engordany



Fàcil



Mitjà



Difícil



Sortides



Hora



Durada



Preu



Observacions



> Muntanyes Vives Ruta dels orris



La ruta dels orris és una ruta a cavall que et permetrà descobrir el camí de les pardines, els cortals d'Encamp, l'orri Vell, la collada d'Enradort, l'orri del Cubil, l'orri d'Encenrera i el circ de Pessons. Els amants de la natura i del cavall descobriran paisatges increïbles i podran gaudir de la gastronomia andorrana. Aquesta ruta inclou el dinar i és una excursió de tot el dia.



→ Dimecres

⌚ 8h30



inscripcions obertes fins al dimarts a les 17h. Màx. 4 persones (adults i infants a partir d'11 anys acompanyats).

⌚ 4h30

€ 150€/pers.

altres activitats

Itineraris amb cavalls de raça Merens:

- > Sortides als entorns de l'estany d'Engolasters i del camí de les Pardines amb una durada d'1 hora, 2 hores o mig dia.
- > Possibilitat de practicar Ski joëring a l'hivern

Itineraris amb ruc bastat:

- > Sortides d'1 hora, 2 hores i d'un dia als entorns de l'estany d'Engolasters.
- > Sortides de més d'un dia a la Vall del Madriu-Perafita-Claror, fent nit a l'estany de l'illa i al refugi dels Agols, i gaudint de paisatges com el de l'estany Blau.
- > Possibilitat de fer rutes a la carta amb reserva anticipada.

Amb carretel·les

- > Aquesta activitat és una novetat per a aquest estiu 2011. Es du a terme un transport amb carretel·la de 12 persones des de l'hotel Camp del Serrat fins a les Pardines visitant el jardí botànic i gaudint de les vistes panoràmiques sobre Encamp.
- > La carretel·la és estirada per dos cavalls guiats per un professional. Durant el trajecte s'explicaran els diferents medis del jardí botànic.
- > Aquesta activitat es pot realitzar a l'hivern amb trineu.



MUNTANYES VIVES

(+376) 323 290 • www.muntanyesvives.com
Ctra. d'Engolasters AD700 Escaldes-Engordany

○ Fàcil

○ Mitjà

○ Difícil



Sortides



Hora



> Casa Bou · Ruta de Fontaneda a Os de Civís (1 dia)



Aquesta ruta és apta per a qualsevol practicant d'equitació ja que es du a terme sempre per pistes forestals o per camins securitzats. Boscos de pi roig, rius d'aigua cristal·lina, bordes de muntanya, silenci i natura en estat pur ens acompanyaran tot el dia. Es parteix des de Fontaneda i s'arriba, al final del dia, a Os de Civís, tot passant per pobles típics de muntanya com Civís, la collada de la Gallina o el Coll d'Ares i gaudint de les vistes majestuoses de tot el Pirineu Central.



Tots els dies



8h30



Edat mínima, 10 anys.
Nivell iniciat. Ruta senzilla.
Inclou esmorzar i dinar.



6 hores



125€/pers.

altres activitats

Passejades en poni per als més petits

> Disposem de petits ponis perquè els pares puguin anar acompanyats dels més petits durant la passejada. També poden visitar-se el galliner, la granja de petits animals o l'hort ecològic per tal que coneguin el món rural.

Excursions de curta durada

> Els entorns de Fontaneda són adients per a excursions de curta durada. Passejades dins del bosc o galops en pista forestal tot travessant prats de pastura o passant al costat dels camps de conreu de tabac. Durada: 1.30h-4h. Possibilitat d'incloure el dinar. Preu entre 24 i 75 €. Consultar horaris i disponibilitat.

Estatges i exàmens de galop

> En els períodes de vacances escolars, organitzem estatges per a nens durant tot el dia. Cursos d'iniciació o perfeccionament amb els quals els nens practiquen l'equitació i aprenen a tenir cura de la neteja de l'animal i de la seva alimentació.

Allotjament en cases rurals

> Cal Bou disposa de cases rurals amb tot el confort més actual i amb els materials tradicionals de les construccions típiques de muntanya per allotjar els practicants d'equitació o tots aquells que vulguin fugir del bullici.

CASA BOU

GENTRE HÍPIC FONTANEDA



(+376) 742 000 / (+376) 338 775 • equitacio@casabou.ad
Fontaneda, Sant Julià de Lòria • www.casabou.ad



Durada



Preu



Observacions



> Club Hípic l'Aldosa



Centre de passejades a cavall i poni amb més de vint anys d'experiència. Escola d'equitació. Cavalls creuats d'espanyol, de totes les mides i colors, especialment seleccionats segons el seu caràcter i la seva funcionalitat en alta muntanya.

NOVETAT! Sortides a cavall al Parc Natural del Comapedrosa!!!



Obert tots els dies i durant tot l'any.

altres activitats

Circuit d'1 hora per La Massana:

> Camí de les molles i costes de Giberga, especial per a persones amb poca o cap experiència. Es pot fer a cavall i en poni.

Circuit d'1 hora per Ordino:

> Passant pel camí de santa Bàrbara i pujant per la Gonarda, on es pot gaudir del panorama de les dues valls (nivell superior).

Passejades en poni i bateig:

> de mitja hora, per als més petits.

Circuit de 2 hores per Redort:

> Camí de cabra al peu del Casamanya; es puja fins a la pista. Ideal per fer un galop, baixada pel riu (nivell intermig).

Circuit de 2 hores per Anyós:

> Pujada pel camí del solà fent una galopada de més d'1 km. Retorn per les bordes antigues dels cortals, gaudint de les impressionants vistes (nivell intermig). Possibilitat d'organitzar la sortida acompanyada d'una costellada (mínim 6 pax.).



CLUB HÍPIC L'ALDOSA

Reserves de 9h a 20h (+376) 837 329 • (+376) 325 629 • (+376) 331 898
www.hipica-aldosa.com

Fàcil

Mitjà

Difícil

Sortides

Hora



> Centre eqüestre El Tarter



El centre eqüestre El Tarter proposa excursions d'una hora, dues hores, mig dia i fins a un dia sencer.

També del 26 al 29 d'agost proposem la Ruta Del Ferro.

Excursions de tot el dia on es descobreixen els camins que els nostres avantpassats utilitzaven per transportar el ferro dins del Principat.

Assegurem un canvi radical de paisatge.

Aquesta ruta inclou el dinar.



Demaneu més informació.



CENTRE EQÜESTRE EL TARTER

(+376) 751 515 • Peu de pistes de Grandvalira-El Tarter
AD100 El Tarter Canillo



Durada



Preu



Observacions



> Centre d'equitació Calbó



Gaudiu d'una passejada a cavall a través dels boscos, els senders i els rius que envolten Soldeu. Els nostres cavalls de Merens corresponen a una de les poques races autòctones dels Pirineus. Sortides guiades.

Disposem, a més, d'un espai tancat amb ponis per a nens menors de 12 anys.



Obert
del 23/06
a l'11/09



de 9 a 13h i de 15 a 19h



Infants a partir de 14 €
Adults a partir de 26 €



No cal
experiència
prèvia

altres activitats

Passejades en poni i bateig:

> Disposem d'un espai tancat perquè els nens menors de 12 anys puguin també gaudir d'aquesta experiència.

Circuit de Soldeu:

> Circuit d'una hora pels voltants del poble de Soldeu.



CENTRE D'EQUITACIÓ CALBÓ

Crta. General, s/n, AD100 Soldeu • Tel.: (+376) 870 550
www.sporhotels.ad



Fàcil



Mitjà



Difícil



Sortides



Hora



Durada



Preu



Observacions



>>> **cicloturisme i rutes de BTT**

Andorra compta amb una extensa xarxa d'itineraris BTT traçats en plena natura, mentre que les estacions d'esquí –com Grandvalira, Vallnord o Naturlandia– es reinventen a la primavera per oferir una àmplia gamma d'activitats: des de circuits d'aventura i karts fins a circuits freeride a l'aire lliure o els seus Bike Parks adaptats per a tot tipus de nivells.

Una altra opció és l'ascensió als ports de muntanya del Principat. Recorreguts de diversos nivells de dificultat i quilometratge que permeten conèixer tot el país. Es tracta d'una xarxa de gairebé 200 quilòmetres al llarg de 20 ports de muntanya, alguns a gairebé 2.500 m d'altitud.

El cert és que tant ciclistes principiants com experts s'apropen a Andorra a practicar aquest esport. Durant l'any, el Principat acull nombroses proves ciclistes que atrauen a milers de professionals i curiosos al país. El Principat treballa dia a dia per promocionar l'esport al país. Per això, a més de donar suport a nombroses iniciatives esportives, incentiva la seva pràctica. En aquest context, ha posat en marxa recentment un projecte per a la senyalització de 20 rutes pels ports de muntanya andorrans. Demaneu més informació a qualsevol oficina de turisme.

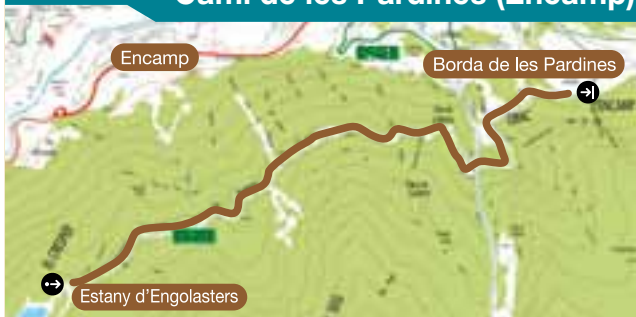
Vallnord Bike Park i Grandvalira Mountain Bike Park posen a la vostra disposició una gran extensió de quilòmetres per gaudir dels diversos recorreguts i nivells de BTT. Modalitats com el camp a través, el forapista, el four cross, circuits de descens, entre d'altres, faran que passeu un dia inoblidable amb la família, els amics, la parella o amb qui vulgueu.

També disposem d'espais per practicar BMX (circuit d'Arinsal), amb accessos lliures i gratuïts. En algunes parròquies també podeu gaudir del carril bici per passejar en família.





1. Estany d'Engolasters Camí de les Pardines (Encamp)



Camí pla en una zona tranquil·la. Compta amb vistes panoràmiques del poble d'Encamp, amb punts d'aigua i amb taules per fer una petita parada.



↔ Estany d'Engolasters

↔ 3 km

↔ Borda de les Pardines

⌚ 1h30' (anada i tornada)



2. Pont de Castellar (Ordino)



Camí descendent des de l'estació d'esquí d'Arcalís fins al poble d'Ordino.

Podreu gaudir de les vistes de la vall, d'esglésies romàniques i passareu per la Ruta del Ferro.




↔ Pont del Castellar (Arcalís)

↔ 14 km (baixada)

↔ Poble d'Ordino

⌚ 3h





3. Verdet (La Massana)



Circuit que comença al Planell i arriba fins al peu del telecàndira la Serra II. És un circuit tranquil i fàcil per a principiants o nens que vulguin iniciar-se en el descens.



→ Planell (estació de Pal-Vallnord)

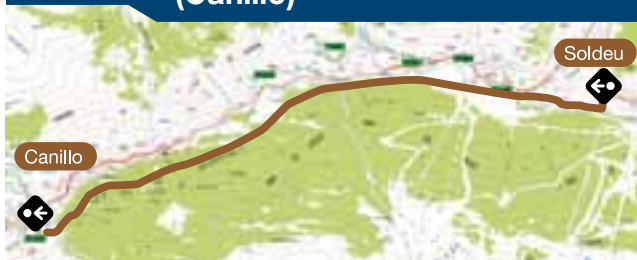
← 1,2 km

→ La Serra II (estació de Pal-Vallnord)

⌚ de 10 a 15'



4. Camí del Gall (Canillo)



Camí amb ascensos i descensos pronunciats. Es passa per Grandvalira, sector Soldeu, per un antic pont de ferro i finalment pel camí Gall de Bosc, que arriba fins al poble de Canillo.



→ Soldeu

← 6,8 km

→ Canillo

⌚ 1h50'

○ Fàcil

○ Mitjà

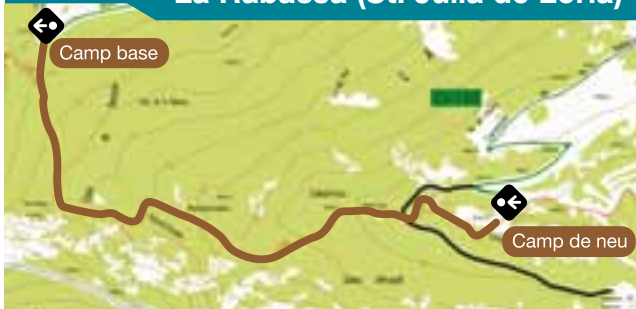
○ Difícil

→ Sortida

→ Arribada



5. Camí del Pi cremat La Rabassa (St. Julià de Lòria)



Camí que va del camp base fins al camp de neu de la Rabassa. Es poden contemplar vistes del poble d'Arcavell i el Cadí.



Camp Base de la Rabassa
(Naturlandia)



2,1 km



Camp de neu de la Rabassa
(Naturlandia)



1h30'



6. Circuit de BTT d'Engolasters



Es troba situat al terreny comunal que hi ha entre el Serrat d'Engolasters i la Coma del Favar. Està adaptat per a la pràctica de la bicicleta de muntanya i bicicleta de trial. Durant el recorregut podem trobar, de manera opcional, 3 tallers d'habilitat, 6 tallers de bici trial, salts, corbes peraltades, passarel·les de fusta...

El circuit és un espai de lliure accés on, tant debutants com experts, poden practicar amb tranquil·litat la BTT i, alhora, conèixer les riqueses d'un entorn situat en plena natura.



Aparcament del circuit de les
Fonts d'Engolasters



1,4 km



Estany d'Engolasters



20'



Distància



Temps pujada



Temps baixada



>>> pesca

Des de mitjans d'abril i fins a finals de setembre, Andorra es converteix en un dels destins amb més potencial per a la pràctica de la pesca.

Es tracta de gaudir de paisatges inhòspits i d'accedir fins als 2.000 m d'altitud per practicar la pesca a mosca, una especialitat molt estesa entre els andorrans.

Entre las espècies de truites que es poden trobar als rius i estanys destaquen el Cottus Gobio, el Salmó Truita Fario, el Salvelinus Fontinalis, el Phoxinus Phoxinus o el Onchorynchus Mykiss.



>>> Acotats i permisos de pesca

12 acotats de pesca

A més dels rius, a Andorra existeixen 12 acotats de pesca, cinc intensius, tres acotats naturals i quatre sense mort. Els intensius són l'estany d'Engolasters, el riu d'Os (del 14/03 al 11/11), el riu del Valira del Nord (14/04 al 14/10), els estanys de Tristaina i l'estany del Cubil (23/06 al 14/10). El parc natural de la Vall de Sorteny, el del cercle de Pessons i el de riu Manegor són acotats naturals (del 23/06 al 30/09). Finalment, el tram del riu del Valira del Nord entre el pont d' Arans i el pont del Vilar de la Cortinada (14/04 al 30/09), l'estany dels Pessons (23/06 al 30/09), el del riu Aixec fins al riu de Cap Torrent al poble de Vila, a la parròquia d'Encamp (14/04 al 30/09), i del pont d'Aixovall a la frontera (14/03 al 14/10) són acotats sense mort. Més informació: Oficines de turisme d'Andorra.

Llicència Temporada (inclou la quota de la federació andorranca de caça i pesca):

Andorrans i residents: 45,10 €

Andorrans i residents (menors de 10 anys): gratuït

Andorrans i residents (de 10 a 14 anys): 7,30 €

Andorrans i residents (majors de 60 anys): 22,10 €

Estrangers: 94,20 €

Llicència granotes: 3,20 €

Llicència Diària

Llicència turística diària: 12,40 €

Llicència turística diària sense mort: 6,20 €

Permisos d'Acotat de Pesca

Pesca intensiva: 9,75€

Pesca sense mort: 3,50€

Acotat del Cercle dels Pessons: 15,90€

Acotat Parc Natural de Sorteny o riu de Manegor: 3,50€

Pesca educativa: 4,85€

Nota: tarifes 2012





>>> Golf

Arriba la primavera, arriba el bon temps i és el moment de sortir a la natura i gaudir a l'aire lliure de tot tipus d'esports. Andorra, amb una superfície de 468 km², un peculiar i atractiu relleu i un entorn format per infinitat de valls, cims, boscos i rierols és el lloc idoni per a la pràctica de tot tipus d'activitats, fins i tot el golf.

A l'estació d'esquí de Grandvalira, a més de 2.000 m d'altitud, es troba el **Grandvalira Golf Soldeu**, el camp de golf més alt d'Europa i l'únic al que s'accedeix en telecabina, un tresor per als amants del golf, tant professionals com amateur, en plena natura i amb unes espectaculars vistes panoràmiques. Situat al Pla d'Espiolets, a 2.250 m d'altitud, el **Grandvalira Golf Soldeu** disposa de 9 forats par 33 i 16 hectàrees d'extensió.

Grandvalira Golf Soldeu està pensat per als amants del green, que poden practicar l'esport en un entorn privilegiat, i, a la vegada, per a totes aquelles persones que desitgin iniciar-se en aquesta pràctica representativa de l'oci de muntanya. El camp compta, a més, amb una Casa Club amb serveis com l'escola de golf i el restaurant panoràmic amb espectaculars vistes.



Central de reserves:
Tel. (+376) 891 800

Informació:
Tel. (+376) 891 818
info@grandvalira.com
www.grandvalira.com



> Pitch & putt Golf Par 3 Vall d'Ordino



Al cor d'una de les valls més boniques d'Andorra i a només 2,5 km d'Ordino, al poble de la Cortinada, trobem aquest fantàstic camp. Es tracta d'un camp de 9 forats que serà referència tant per a jugadors que vulguin iniciar-se en la pràctica del golf com per a jugadors experts que vulguin millorar el seu joc en un recorregut suau i divertit envoltat de natura, en un entorn privilegiat.

Pitch&putt Golf Par 3: (+376) 850 400
direccio@ordinogolfclub.com / www.ordinogolfclub.com



> Pitch & putt El Torrent



Un Pitch & Putt és un lloc per practicar el golf però en un camp més petit i sense la necessitat de carregar amb tanta quantitat de material.

A Pitch & Putt El Torrent un petit i preciós riu ens acompanya al llarg del recorregut. Gaudireu d'aquest camp tant si sou professionals d'aquest esport com si sou principiants, ja que podeu jugar el recorregut de 1.229 m o el de 1.138 m. Camp de 18 forats.

Entre els nostres serveis, putting green, allotjament, pàrquing, àrea per a nens, bar, restaurant, piscina i botiga.

Pitch&putt El Torrent: tel: (+376) 738 613 · fax: (+376) 839 113
c-xixerella@campingxixerella.com





Andorra Turisme actiu

Voleu practicar o conèixer més de 20 tipus d'activitats a l'aire lliure?

Andorra us ofereix escenaris sorprenents i espectaculars on podreu practicar turisme actiu, una forma diferent, divertida i en moltes ocasions excitant de gaudir del contacte amb la natura d'una manera més dinàmica, gaudint de les activitats a l'aire lliure.

Tota una àmplia oferta d'activitats multiaventura us espera: vies d'escalada, vies ferrades, barranquisme, circuits d'aventura, immersió als estanys, ponting, quads, buggies, karting, paintball, orientació... un apassionant ventall de possibilitats al vostre abast!

I si el que busqueu són sensacions a l'hivern, podeu fer construcció d'iglús, descensos en trineus tirats per gossos, Telemark, excursions en moto de neu i, fins i tot, immersió als estanys gelats.

TURISME ACTIU

Vies d'escalada i rocòdroms 38

Vies ferrades 43

Barranquisme 48

Estacions d'esquí i centres d'activitats 50

Grandvalira 51

Vallnord 55

Naturlandia 59

Esquí Parador Canaro 63

Empreses i entitats 64

>>> Vies d'escalada i rocòdroms

Andorra és un país ideal per practicar l'escalada degut a la seva excepcional situació geogràfica. Tots els que us hi acosteu podreu descobrir els racons més verds i emocionants del país, en el qual la natura és el màxim exponent. Per als amants d'aquests esports, trobareu aquí els millor indrets per a practicar l'escalada i algunes indicacions de vies ferrades i rocòdroms.



vies d'escalada



1. Piràmide



És una paret impactant de 150 m d'altura situada a 1.200 m al sud, sud-est. Aquí podreu gaudir d'aquest esport durant tot l'any i també del sol, que hi resplendeix tot el dia. La roca és de granit i està equipada amb parabolts. Dificultat: de 4 a 8a.



Baixant l'av. Santa Coloma en direcció Sant Julià de Lòria, girar cap al carrer Gil Torres i seguir el camí de punts grocs.



Aproximació



2. Solà d'Enclar



Aquesta és la localització amb més vies d'escalada de tot el país. Es troba a 1.100 m d'alçada al sud, sud-est. S'hi pot practicar durant tot l'any. Ofereix 4 sectors d'escalada: Cementiri, Bigabloc, Esfinx i Santa Coloma. El material de la roca és granit. Equipats amb parabolts i ancoratges amb químic. Dificultat: de 4 a 7.



Baixant l'av. Santa Coloma en direcció Sant Julià de Lòria, tombar per la carretera que va cap al cementiri. Agafar el camí que surt des del racó dret de l'aparcament, que condueix fins a sota de la paret.



3. Llastra de l'Obac



Aquesta és una roca bastant plana situada cap al nord. Només disposa de 3 vies d'escalada. Recomanem que hi vingueu preferentment els dies més secs, ja que es troba envoltada de molta vegetació. De roca calcària. Amb ancoratges amb químic. Dificultat: de 5 a 6b.



Agafar el camí del rec de l'Obac des de l'avinguda Tarragona i al cap d'uns cent metres, comença el camí que porta a les vies.



4. Sant Antoni de la Grella



Està format per dos sectors i es troba a 1.150 m a l'est. És un lloc molt bonic ja que es troba a la vora del riu Valira del Nord. Equipat amb parabolts i ancoratges amb químic. De roca calcària. Dificultat: de 5 a 7c.



Des d'Escaldes-Engordany cal pujar en direcció a la Massana i, després de passar el primer túnel, cal aparcar el vehicle al costat del pont de Sant Antoni. El camí us conduirà fins a les vies.



5. Boulder de Coll Jovell



Aquí hi ha petits murs (de no més de 18 m d'alçada) situats a 1.620 m al nord-oest. Atureu-vos a beure aigua de la font que trobareu al camí. Hi trobareu 5 sectors: Figa, Festa, Del Sostre, Frankfurt i Can Faltegan. Equipats amb ancoratges amb químic. La roca és granit. Dificultat: de 4 a 8a.



Des d'Escaldes-Engordany cal agafar la carretera en direcció a Engolasters fins al km 6,3, on haureu de deixar el vehicle aparcat. Cal que seguïu el camí pla fins als llocs d'escalada.





6. Agulles d'Engolasters



Són "agulles" amb alçades d'entre 15 i 30 m. Es troben a 1.740 m al nord, nord-est. Des d'aquí podreu apreciar les maravolloses vistes de la vall d'Andorra. Són de granit. Disposen de parabolts. Dificultat: de 4 a 6b.



Des d'Escaldes-Engordany agafeu la carretera en direcció a Engolasters fins al km 6,3, on haureu de deixar aparcat el vehicle. Agafeu el camí de l'esquerra, un camí suau al principi i que s'inclina una mica cap al final. 15 minuts de caminada.



7. Pic de Ribuls




És un pic de 2.780 m situat al fons del cercle dels Pessons, al Pic Ribuls. Degut a la seva alçada, a l'estiu hi trobareu temperatures suaus. És de granit i equipat amb claus. Dificultat: de 5 a 6a.



Des de l'estació de Grau Roig seguir el camí de l'estany primer de Pessons i preneu el camí de l'esquerra.



8. Cascada Riu d'Urina



Aquest és un lloc magnífic per la seva cascada, que travessa el mur pel centre. Està situat a 1.150 m, al sud-est. És de roca calcària i està equipat amb parabolts. Dificultat: de 3 a 6a.



Seguiu la carretera de Canillo fins a la carretera que puja a la Vall de Mereig. Seguiu la carretera fins al revolt i deixeu el vehicle. Travesseu el riu i seguiu el camí fins a la cascada.



9. Roc de la Coma d'Erts



La ferrada d'Erts puja pel costat esquerra per llargs ressalts equipats amb cadenes. A la via trobarem els millors trams aeris, lleugerament esportius.



L'accés s'efectua pel camí que hi ha al costat de la Casa de Quart, al costat esquerre del riu, pujant en direcció a Arinsal.



Aproximació

>>> Rocòdroms



1. Rocòdrom Prat Esportiu



Aquest és un rocòdrom exterior, obert tot l'any i de roca natural.

Tel. (+376) 723 400



Rocòdrom situat al c. Prat de la Creu d'Andorra la Vella, enfront de la gasolinera.



2. Rocòdrom Caldea



Rocòdrom situat al conegut spa de Caldea. Cal abonar l'entrada.

Tel. (+376) 823 593.



Rocòdrom situat dins de l'edifici de Caldea, a Escaldes-Engordany.



3. Rocòdrom de Dos Valires



Situat molt a prop de Caldea, el rocòdrom està fabricat amb panells 3D Real Rock. Incorpora, a més, 1.000 preses d'escalada que us permetran variar les rutes segons els gustos dels escaladors.



Rocòdrom situat molt a prop de l'edifici de Caldea (Escaldes-Engordany), sota la carretera, al costat de la rotonda.



4. Rocòdrom d'Ordino



Rocòdrom exterior obert tot l'any i situat al costat del centre esportiu d'Ordino.



Rocòdrom situat a l'edifici del Centre Esportiu d'Ordino, al costat de l'aparcament.



Aproximació



5. Rocòdrom de Canillo



Rocòdrom exterior.
Tel. +376 753 600



Situat a les afores de Canillo, a la mateixa carretera general.



6. Complex Esportiu i Sociocultural



Aquest rocòdrom es troba en un centre esportiu. També és obert tot l'any i cal abonar l'entrada al centre per a accedir-hi.
Tel. (+376) 832 830



Situat a l'interior del centre esportiu d'Encamp.



7. Rocòdrom Cortals d'Aventura



Obert tot l'any.
Tel. (+376) 731 000



Cal agafar la carretera d'Encamp i una vegada arribeu a la rotonda del Funicamp, cal que us desvieu per la carretera dels Cortals d'Encamp fins a arribar a l'estació intermèdia del Funicamp, a uns 10 km.



8. Centre Esportiu del Pas de la Casa



Cal abonar l'entrada per accedir al centre.
Obert tot l'any.
Tel. (+376) 856 830



Cal anar fins al poble del Pas de la Casa; el rocòdrom es troba a l'interior del centre.



Aproximació

>>> vies ferrades

Veniu a gaudir de les 16 vies ferrades que Andorra posa al vostre abast.

L'única cosa que heu de fer és venir amb les ganes de viure una bona experiència d'altura i deixar-vos guiar per un professional.

La via ferrada és un itinerari equipat amb esglaons de ferro, passamans de cable i tota la resta d'equipament necessari destinat a facilitar la progressió i optimitzar la seguretat sense haver de tenir la tècnica per poder superar els obstacles de la roca.

Tant si és la primera vegada com si ja teniu experiència, no cal que us preocupeu de res, disposem de diferents vies adaptades a tots els nivells, de 150 m de desnivell per als debutants, fins als 400 m per als experts.

Aquesta activitat, entre el senderisme i l'escalada, permet progressar combinant l'accessibilitat i el risc, i admirar la bellesa del camí. Ponts tibetans, passarel·les, passatges amb escales...

A més, la tornada es fa caminant, combinant una fàcil excursió.





1. Canal de Mora 1 i 2*



El recorregut Canal de Mora 1 segueix essencialment la canal evident. El recorregut Canal de Mora 2 és comú fins a la meitat d'aquesta canal. En aquest punt cal seguir per un esperó a mà dreta. Segons en quina estació de l'any ens trobem, podem trobar-hi aigua o glaç. (No hi ha prevista cap via escapatòria.)

* Variant



400 m



200 m



1h



25min



Accés lliure



2. Roc del Quer



El recorregut de la via busca el centre de la paret. Destaca el flanqueig espectacular situat enmig de la via. (No hi ha prevista cap via escapatòria.)



500 m



350 m



1h45min



40min



Accés lliure



3. Racons



El recorregut en general és força vertical i impressionant. Destaca el darrer extra plom. És una via ferrada adreçada a experts. (No hi ha prevista cap via escapatòria.)



400 m



210 m



1h45min



35min



Accés lliure



4. Canal del Grau



És un traçat majoritàriament horitzontal. Destaquen els ponts penjats i la ascensió de la singular agulla vermella. (No hi ha prevista cap via escapatòria.)



350 m



90 m



1h



10min



Accés lliure



Fàcil



Mitjà



Difícil



Llargada



Desnivell



Temps de retorn



Durada



Observacions



5. Vies cable: via 1



En acabar es pot baixar per la línia de ràpels (ràpel més llarg, 25 m) o bé pel camí del Grau (seguint les marques grogues). Per efectuar el recorregut és obligatori portar el material clàssic d'escalada (casc, corda, cintes exprés, dispositiu d'assegurança, mosquetó HMS, davallador) degudament homologat, i calçat adequat o bé dispositiu de seguretat de via ferrada i calçat adequat.

(No hi ha prevista cap via escapatòria).



80 m



Accés lliure.
Xemeneia en la part central de la via.



6. Vies cable: via 2



En acabar es pot baixar per la línia de ràpels (ràpel més llarg, 25 m) o bé pel camí del Grau (seguint les marques grogues). Per efectuar el recorregut és obligatori portar el material clàssic d'escalada (casc, corda, cintes exprés, dispositiu d'assegurança, mosquetó HMS, davallador) degudament homologat, i calçat adequat o bé dispositiu de seguretat de via ferrada i calçat adequat.

(No hi ha prevista cap via escapatòria).



60 m



Accés lliure.
Esperó aeri en el últim terç de la via.



7. Clots de l'Aspra



Aquest és un itinerari expressament instal·lat per a la iniciació dels nens i els adults en aquest tipus de recorreguts vertiginosos.

La primera part transcorre per un esperó, no del tot vertical i amb abundància d'esglaons perquè els més petits no tinguin problemes.



125 m



70 m



60min



15min



Accés lliure.
Orientació Nord-Est
Aproximació 10min



8. Bony d'Envalira



Via Ferrada d'alta muntanya sobre granit i amb un equipament excel·lent. No és molt exigent físicament però s'han d'utilitzar moltes vegades els recursos naturals que ofereix la roca.



325 m



1h30min



1h



Accés lliure

Fàcil

Mitjà

Difícil

Llargada

Desnivell

Durada

Temps de retorn

Observacions



9. Coll dels Isards Esquerra



Aquesta via ferrada transcorre paral·lela a la mateixa que hi ha a la dreta. Totes dues comencen pràcticament en el mateix lloc, i encara que comparteixen cim, recorren línies diferents. Resulta un itinerari fàcil i curt d'ascendir.



30min



1h



Accés lliure



10. Coll dels Isards Dreta



És aconsellable fer aquesta ferrada durant l'estiu ja que es troba a l'alta muntanya. La via està molt ben equipada i encara que s'estén només 70 m, la podem considerar una via tècnica.



30min



1h



Accés lliure



11. Creu del Noral



Construïda entre el bosc de Segudet, un circuit d'aventura vertical i el barranc de Segudet. De molt fàcil accés i oberta tot l'any.



350 m



25min



15min



Accés lliure



12. Via de Segudet



Via ferrada més curta que la de la Creu del Noral, és també una mica més entretinguda i farà les delícies dels més petits i els que s'iniciïn.



250 m



20min



10min



Accés lliure



Fàcil



Mitjà



Difícil



Llargada



Desnivell



Temps de retorn



Durada



Observacions



13. Roc de la Coma d'Erts



La ferrada d'Erts puja pel costat esquerra per llargs ressalts equipats amb cadenes. A la via trobarem els millors trams aeris, lleugerament esportius.



435 m



1h40min



30min



Accés lliure



14. Sant Vicenç d'Enclar



D'aquesta via ferrada se n'han de destacar dues coses: la seva situació, en un bosc d'alzines vorejat de pronunciats riscos, i el seu equipament, de primera qualitat. A més a més, es troba molt a prop del centre del poble. A pocs passos de l'arribada trobem l'ermite de Sant Vicenç d'Enclar.



270 m



1h



25min



Accés lliure



15. Tossal Gran d'Aixovall



Breu i urbana, aquesta via ferrada es troba al peu del riu Gran Valira, al costat del poble de Sant Julià de Lòria. Ascendeix ràpidament per les parets del Tossal Gran i consta d'una variant difícil amb un atlètic desplomat.



150 m



45min



15min



Accés lliure



16. Roc d'Esquers



Via amb un itinerari clàssicament de via ferrada. Destaca per la seva longitud i la gran qualitat de passos verticals. Una ferrada ideal per als amants del senderisme i l'altura.



350 m



1h40min



1h30min



Accés lliure

Fàcil

Mitjà

Difícil



Llargada



Desnivell



Durada



Temps de retorn



Observacions

>>> barranquisme

Descobriu els 6 barrancs que Andorra posa a la vostra disposició. Una activitat fascinant que us permetrà descobrir una nova visió de la muntanya: baixar per la gorja d'un riu d'alta muntanya fent ús de cordes per poder rapelar, lliscar pels tobogans, etc.

Una experiència inoblidable on podreu gaudir d'una activitat aquàtica en plena natura.



1. Barranc de la Canaleta



Barranc alpí bastant obert. Cal valorar molt bé el cabal del torrent durant la primavera i després de les pluges. La dificultat del descens pot variar notablement, ja que algun dels ràpels té la trajectòria de descens per dins de l'aigua.



700 m



150 m



Aproximació:
Vallnord-sector Arcalis



2. Barranc d'Encodina



Barranc situat prop del Parc Natural de Sorteny. La darrera successió de gorgs pot presentar serioses dificultats amb fort cabal ja que a la recepció d'aquests gorgs es formen remolins que ens poden causar més d'un ensurt.



280 m



50 m



Aproximació:
Encodina, molt a prop de Sorteny



3. Barranc de Segudet



És un barranc de poca dificultat però que pel seu curs excavat i estret pot presentar moltes dificultats amb fort cabal. Aquest és el barranc que presenta menys dificultats i és el més idoni per iniciar algú que vulgui descobrir aquest esport.



400 m



75 m



Aproximació:
Poble de Segudet



4. Barranc de l'Ensegur



El curs del riu presenta una successió de petites rampes i ressalts que amb molt cabal i a causa dels nombrosos troncs i branques que trobem al llarg del torrent poden ser delicats. La roca força lliscant i la temperatura de l'aigua són altres complicacions que presenta el descens.



1700 m



250 m



Aproximació:
Poble de Llorts



5. Barranc Coma de Ransol



Barranc curt, poc format i escalable durant tot l'itinerari, amb instal·lacions excel·lents. Amb aigua abundant permanentment.



220 m



80 m



Aproximació:
Poble de Ransol



6. Barranc Torrent de l'Aviar



Barranc sec, obert, i amb bon desnivell. Ideal per a iniciar-se en el descens de barrancs i la Tècnica ràpel. Situat en el Solà d'Encamp, aquest barranc no té gran interès estètic, ja que els esquists laminats que componen la seva roca no donen lloc a boniques i excavades formacions; disposa però, d'abundant biodiversitat que si anem en el moment adequat podrem veure isards, mufllons, perdius, rovellons, maduixes silvestres...



500 m



300 m



1h



2h



Aproximació: Poble de Llorts
Orientació Sud-Est

Fàcil

Mitjà

Difícil

Llargada

Desnivell

Temps pujada

Temps baixada

Observacions



>>> Estacions d'esquí i centres d'activitats

Arribat el mes de juny, les estacions d'esquí del país es treuen la seva manta blanca per convertir-se en un autèntic parc d'atraccions en plena natura.

Els remuntadors i instal·lacions de les estacions es posen en funcionament per garantir que no falti la diversió durant tot l'estiu. Una àmplia oferta d'activitats en plena natura i per a tots els nivells, com ara les passejades en poni i a cavall, els itineraris en 4x4, rutes de senderisme, quads, descensos en BTT, karts de muntanya i circuits multiaventura.

L'oferta estiuenca compta amb diferents aventures per poder desafiar-vos a vosaltres mateixos. Grans i petits podreu gaudir de Parcs d'aventura, zones plenes d'activitats i jocs per a totes les edats. Centenars de circuits de mountain bike, circuits de velocitat per als apassionats del motor, el Golf més alt d'Europa amb 9 forats –par 33–, i l'únic al que s'arriba amb telecabina.

Ja sigui a Naturlandia, a Vallnord o a Grandvalira, la diversió està assegurada per a tota la família o si veniu amb els amics.



GRANDVALIRA

Familypark

Canillo



activitats

- > Àrea infantil: tobogans i altres mòduls, zona de castells inflables, piscina de boles i un àrea de jocs a l'aire lliure amb jocs de taula gegants.
- > Minigolf
- > Circuit de vehicles elèctrics
- > Llits elàstics
- > Circuit Fornatura: circuit pedagògic de flora i fauna
- > Tir amb arc
- > Tubbing
- > Devalkart
- > Acrojump
- > Arapahoe
- > Passejades amb rucs i cavalls

activitats aquàtiques

Patinets d'aigua <
Piragües <

punts de restauració

Forn de Canillo <
Self-service
Cafeteria del Telecabina <

X GRANDVALIRA

golf SOLDEU

Camp de golf de 9 forats –par 33–, en un entorn incomparable. El camp de golf més alt d'Europa, a 2.250m d'altitud, dissenyat per Jeremy Pern. S'hi accedeix per un telecabina de 8 places. Compta amb un centre d'aprenentatge, zona de pràctiques i instructors. També disposa de Casa Club per gaudir de la millor restauració acompanyada d'unes vistes extraordinàries. Tota una experiència d'altura!



Central de reserves:
Tel. (+376) 891 800

Informació:
Tel. (+376) 891 818
info@grandvalira.com
www.grandvalira.com



fitxa tècnica

desnivell	930 m (2.640 m-1.710 m)
àrea esquiable	205km
pistes senyalitzades	193 km
pistes	- 110 pistes: <ul style="list-style-type: none">15 de verdes43 de blaves30 de vermelles24 de negres
	- 3 estadis de competició (2 d'homologats per la FIS)
	- 5 àrees Freestyle: <ul style="list-style-type: none">· Snowpark El Tarter· Snowpark Isards Pas de la Casa· Snowpark Xavi Grau Roig· Snowpark nocturn El Peretol· Snowpark Olé (zona d'iniciació a Grandvalira-Encamp)
	- 1 boarder cross permanent (Pas de la Casa)
	- 2 circuits infantils (Grau Roig i Pas de la Casa)
Centre d'activitats d'aventura	- 1 circuit de fons
	- 4 circuits de raquetes de neu: Grau Roig, Canillo, El Tarter i Pas de la Casa
	- 2 circuits de múixing
	- 1 circuit de motos
	- 1 base de vols amb helicòpter Grau Roig
	- 1 circuit de buguis a El Tarter
Capacitat de transport	100.700 esquiadors/hora
67 remuntadors	- 1 funitel
	- 3 telecabines
	- 14 telecadires desembragables
	- 14 telecadires fixos
	- 16 telesquís
	- 9 telecordes
	- 10 cintes transportadores
neu de cultiu	- 975 canons de neu
	- Innivació : 60,5% del domini esquiable
escola d'esquí i snowboard	- 450 monitors titulats
	- 7 centres
	- 6 jardins de neu
	- 4 guarderies
	- 5 centres mèdics
	- 40 punts de restauració
	- 14 pàrquings: <ul style="list-style-type: none">· 10 descoberts· 4 coberts

activitats complementàries



Raquetes de neu, conducció de motos de neu, muixing, tubing, buggies, orientació, construcció d'iglús, rafting de neu, vols panoràmics en helicòpter... i molt més!
IGLÚ HOTEL GRANDVALIRA: Heu dormit mai en un iglú a 2.300 m d'altitud? Vine a l'iglú Hotel GrandValira, que compta amb restaurant i jacuzzi.

serveis

- restaurants** Més de 40 punts de restauració
- escoles d'esquí i snowboard** 7 amb 450 monitors titulats
- guarderies** 4
- jardins de neu** 6 per a infants de 3 a 6 anys
- centres mèdics** 5
- lloguer material** 4 botigues a peu de pistes
- aparcaments** 10 de descoberts i 4 de coberts



Informació general
Tel. (+376) 891 818
info@grandvalira.com
www.grandvalira.com





vallnord
ANDORRA



activitats

- > Tir amb arc
- > Karts
- > Quads adults
- > Hípica
- > Vehicle tot terreny 4x4
- > Jump
- > Tirolesa
- > Paintball làser
- > Karting



activitats per a nens pekepark

- Descens en karts / Karts elèctrics <
- Inflables / llits elàstics <
- Quads infantils <
- Jump <
- Trenet elèctric <
- Tirolina <
- Ponis <

activitats de muntanya

- > Senderisme
- > Vies ferrades
- > Barranquisme
- > Escalada en rocòdrom
- > Ponting
- > Parc de cordes
- > Passejades amb telecabina i telecadira
- > Descoberta dels llacs de Tristaina i Creussans
- > Golf
- > Pesca
- > Diving
- > Ciclisme

bike park

- Lloguer de BTT <
- Descens en BTT <
- Four Cross <
- Wood park <
- Escola de Mountain Bike <



Sector Pal: (+376) 878 000
Sector Arcalís: (+376) 739 600
vallnord@vallnord.com
www.vallnord.com



vallnord
ANDORRA

fitxa tècnica

situació a 5 km d'Andorra la Vella
(telecabina La Massana)

cotes de 1.550 a 2.625 m

desnivell 1.010 m

instal·lacions

- 45 remuntadors mecànics
- 1 telefèric
- 1 telecabina 2 S (16 places)
- 1 telecabina 6 places
- 4 telecadires desembragables 6 places
- 3 telecadires desembragables 4 places
- 7 telecadires fixes 4 places
- 2 telecadires fixes 2 places
- 14 telesquís
- 5 telecordes
- 6 cintes transportadores
- 385 canons de neu artificial

capacitat 55.690 esquiadors/hora

pistes

- 93 km
- Àrees de freestyle
- Àrees de freeride
- Woodpark
- Boarder Cross
- Àrees d'eslàlom

sup. innivada 42,5 km



activitats complementàries



Speedride, vols en parapent, heli-ski experience sessions, submarinisme sota el gel, vols en helicòpter, raquetes, múixing, motos de neu per a adults i per a infants, jump, raquetes, ski-bikes, trikke skki, trineus, air-board... Servei gratuït continu d'autobús enllaçant els 3 sectors: Arcalís, Arinsal i La Massana (Pal).

serveis

restaurants	1 restaurant braseria 2 restaurants a la carta 5 restaurants self-service 2 buffets lliures 3 bar cafeteria 8 snack-bar panoràmic
escoles d'esquí i snowboard	3 (Esquí alpí i Snowboard) 250 monitors
baby club	3 per a infants d'1 a 4 anys
parcs de neu	3 per a infants de 4 a 8 anys
botigues	3 botigues de marxandatge, premsa, regals i servei fotogràfic
centres mèdics	3
lloguer material	6 botigues de lloguer i venda de material a peu de pistes
aparcaments	12 amb capacitat per a 8.200 vehicles
àrees de pícnic	5 sales
zones de guardaesquí	4
zones de consignes	3
caixers automàtics	3



Informació general
Tel. (+376) 878 000
vallnord@vallnord.com
www.vallnord.com





naturlandia
SANT JULIÀ DE LÒRIA



activitats

- > TOBOTRONC (el tobogan de natura més llarg del món)
- > Senderisme
- > Nòrdic Walking
- > Aula de natura
- > Lloguer i circuits de BTT amb monitor
- > Circuit diversió amb bicicleta
- > Tobogans d'estiu TUBBY i MINITUBBY





altres activitats

- Paintball <
 - Tir amb arc <
 - Pràctic de golf <
 - Pista de patinatge (gel sintètic) <
 - Ruta de natura a cavall <
 - Múixing <
 - Quads (excursions guiades amb monitor) <
 - Activitats per a infants: <
- Parc Aventura Inuit, vehicles elèctrics, miniquads, zona d'inflables, llits elàstics, passeig amb poni, baby parc



Central de reserves
Tel. (+376) 741 463
reserves@naturlandia.ad

Camp Base
Tel. (+376) 741 444
info@naturlandia.ad
www.naturlandia.ad



naturlandia
SANT JULIÀ DE LÒRIA

fitxa tècnica

Camp de neu de la Rabassa

situació	a 17 km de Sant Julià de Lòria
cotes	de 1.970 a 2.160 m
desnivell	190 m
pistes d'esquí de fons	15 km
camp de neu	150 ha
pistes traçades	15 km
dificultat	20% debutants, 35% nivell mitjà, 45% experts
pista descens nòrdic infantil	Pista escola (60 m / 6% de desnivell)
estadi d'aprenentatge	Prat de Conangle (1 km)
nivell debutant	pista verda Pista de Conangle (1,5 km)
nivell mitjà	pista blava Pleta de les mules (5,5 km)
nivell mitjà	pista blava Pista del bosc (1,8 km)
nivell expert	pista vermella Roca de Pimes (6,5 km)
remuntadors	cinta transportadora amb 40 m de llargària i capacitat per a 1.300 persones/hora 1 teleesquí infantil (remuntador de tobogans tubby, amb 3 pistes de 90 m) capacitat de 380 persones/hora
esquiadors dia	500
pàrking a peu de pistes	7000 m ² (150 places)
primers auxilis	1
sales polivalents	2
taquilla i informació	1
bar restaurant	1
botiga	1
lloguer de material	1
activitats hivern	Escola d'esquí (lloguer material), raquetes de neu (itineraris guiats i lloguer), aula de natura, Nòrdic Walking, Parc Aventura Inuit, parc de tobogans de neu TUBBY i MINITUBBY, baby parc, motos/quads de neu (excursions guiades amb monitor), circuit infantil amb moto de neu, múixing
activitats estiu	Senderisme, Nòrdic Walking, aula de natura, BTT (circuit amb monitor i lloguer), tobogans d'estiu TUBBY i MINITUBBY, ruta de natura a cavall, baby parc, quads (excursions guiades amb monitor), zona d'inflables, múixing

activitats complementàries



Tobotronc (el tobogan alpí més llarg del món)

situació	a 8 km de Sant Julià de Lòria
llarga descens/ascens	3.550 m / 1.700 m
pendent màxima en ascens	60%
desnivell mitjà en baixada	10%
capacitat	500 persones/hora
velocitat de l'ascens	2,5 m/segon
temps mitjà de l'ascens	11 min
velocitat màxima del descens	40 km/hora
temps mitjà del descens	8 min

Camp base

situació	A 8 km de Sant Julià de Lòria
pàrquings	8.000 m ² (200 places)
primers auxilis	1
botiga	1
sales d'acollida i informació	1
bar restaurant	1
taquilla i informació	1
activitats	Paintball, circuit d'iniciació al biatló, pràctic de golf, tir amb arc, pista de patinatge, zona d'inflables, llits elàstics, circuit diversió amb bicicleta, passeig amb poni, senderisme, baby parc, vehicles elèctrics, miniquads.



Central de reserves
Tel. (+376) 741 463
reserves@naturlandia.ad

Camp Base
Tel. (+376) 741 444
info@naturlandia.ad
www.naturlandia.ad



Parador Canaro



Una forma d'iniciar-se en l'esquí, tant per als infants com per als adults. Cal destacar la facilitat d'accés a tots els nostres serveis: podeu veure el que fan els vostres fills sense haver de desplaçar-vos; tot està pensat per a la vostra comoditat i la vostra seguretat.

També disposem d'una zona de trineus destinada als més menuts, una manera divertida d'introduir els infants en el medi de la neu.

Diverses activitats us esperen en un entorn d'alta muntanya i, sobretot, en un ambient familiar.

fitxa tècnica

altitud 1.750 m

àrea esquiable 3 ha

total pistes 2 (principiants)

remuntadors 2

canons de neu 15



serveis

Escoles d'esquí
Professors diplomats
Classes particulars
Restaurant / snack-bar
Terrassa
Lloguer de material
Consigna de material
Aparcament a peu de pistes



Tel.: (+376) 751 145
info@skiparadorcanaro.com
www.skiparadorcanaro.com



>>> empreses i entitats



SENDERISME GUIAT

estiu

Ensagents Aventures	(+376) 330 720	www.ensagentsaventures.com
Experiencia en Muntanya	(+376) 847 888	www.experienciamuntanya.com
Guies Muntanya Adictes	(+376) 343 812	guiesmt@andorra.ad
La Moixera, Educació Ambiental	(+376) 868684	lamoixera@andorra.ad
Muntanya Activa	(+376) 390 776	www.muntanyactiva.com
Natura i Aventura	(+376) 349 542	www.naturaiaventura.ad
OT Andorra la Vella	(+376) 873 103	www.andorralavella.ad
OT Canillo	(+376) 753 600	www.vdc.ad
OT Escaldes-Engordany	(+376) 820 963	www.e-e.ad
OT La Massana	(+376) 835 693	www.lamassana.ad
OT Ordino	(+376) 878 173	www.ordino.ad
OT Sant Julià de Lòria	(+376) 744 045	www.santjulia.ad/turisme
Pas a Pas	(+376) 358 399	www.trekking-andorra.com



ALPINISME

estiu

Natura i Aventura	(+376) 349 542	www.naturaiaventura.ad
--------------------------	----------------	--



ORIENTACIÓ

estiu

Experiencia en Muntanya	(+376) 847 888	www.experienciamuntanya.com
Guies Muntanya Adictes	(+376) 343 812	guesmt@andorra.ad
Muntanya Activa	(+376) 390 776	www.muntanyactiva.com
Natura i Aventura	(+376) 349 542	www.naturaiaventura.ad
La Moixera, Educació Ambiental	(+376) 868684	lamoixera@andorra.ad



CIRCUIT D'AVENTURA

estiu

Bosc Aventura	(+376) 385 077	bosc-aventura@andorra.ad
Ensagents Aventures	(+376) 330 720	www.ensagentsaventures.com
Experiencia en Muntanya	(+376) 847 888	www.experienciamuntanya.com
OT Andorra la Vella	(+376) 873 103	www.andorralavella.ad
OT Encamp	(+376) 731 000	www.encamp.ad
OT La Massana	(+376) 835 693	www.lamassana.ad



BARRANQUISME

estiu

Experiencia en Muntanya	(+376) 847 888	www.experienciamuntanya.com
Guies Muntanya Adictes	(+376) 343 812	guesmt@andorra.ad
OT Andorra la Vella	(+376) 873 103	www.andorralavella.ad
OT Canillo	(+376) 753 600	www.vdc.ad
OT Ordino	(+376) 878 173	www.ordino.ad
OT Encamp	(+376) 731 000	www.encamp.ad



VIA FERRADA

estiu

Ensagents Aventures	(+376) 330 720	www.ensagentsaventures.com
Experiencia en Muntanya	(+376) 847 888	www.experienciamuntanya.com
Guies Muntanya Adictes	(+376) 343 812	guesmt@andorra.ad
Muntanya Activa	(+376) 390 776	www.muntanyactiva.com
Natura i Aventura	(+376) 349 542	www.naturaiaventura.ad
OT Canillo	(+376) 753 600	www.vdc.ad
OT Encamp	(+376) 731 000	www.encamp.ad
OT Escaldes-Engordany	(+376) 820 963	www.e-e.ad
OT Ordino	(+376) 878 173	www.ordino.ad
OT Sant Julià de Lòria	(+376) 744 045	www.santjulia.ad/turisme





ESCALADA

estiu

Guies Muntanya Adictes	(+376) 343 812	guesmt@andorra.ad
Natura i Aventura	(+376) 349 542	www.naturaiaventura.ad
OT Escaldes-Engordany	(+376) 820 963	www.e-e.ad
OT Encamp	(+376) 731 000	www.encamp.ad



VIA PARET

estiu

Guies Muntanya Adictes	(+376) 343 812	guesmt@andorra.ad
Natura i Aventura	(+376) 349 542	www.naturaiaventura.ad



ROCÒDROM

estiu

OT Andorra la Vella	(+376) 873 103	www.andorralavella.ad
OT Encamp	(+376) 731 000	www.encamp.ad
OT Ordino	(+376) 878 173	www.ordino.ad



CIRCUIT BTT

estiu

Desconnecta i aventura't	(+376) 325 599	desconnectaaventurat@andorra.ad
OT Andorra la Vella	(+376) 873 103	www.andorralavella.ad
OT Encamp	(+376) 731 000	www.encamp.ad



LLOGUER BTT

estiu

Desconnecta i aventura't	(+376) 325 599	desconnectaaventurat@andorra.ad
OT Andorra la Vella	(+376) 873 103	www.andorralavella.ad



BIKE PARK

estiu

Grandvalira Bike Park	(+376) 891 800	www.grandvalira.com
Mountain Park Vallnord	(+376) 878 000	www.vallnord.com
Monster Bike Park	(+376) 741 444	www.naturlandia.com
OT Encamp	(+376) 731 000	www.encamp.ad



GOLF

estiu

Grandvalira Golf Soldeu	(+376) 891 800	www.grandvalira.com
OT Encamp	(+376) 731 000	www.encamp.ad



PITCH & PUTT

estiu

El Torrent	(+376) 738 613	www.xixerellapark.com
Golf Par 3	(+376) 850 400	www.ordinogoficlub.com



PONTING

estiu

Experiencia en Muntanya	(+376) 847 888	www.experienciamuntanya.com
OT Andorra la Vella	(+376) 873 103	www.andorralavella.ad
OT Ordino	(+376) 878 173	www.ordino.ad



HÍPICA

estiu

Centre Equestre el Tarter	(+376) 751 515	
Centre Hípic l'Aldosa	(+376) 837329/325 639	www.hipica-aldosa.com
Hípica Calvó	(+376) 852 111	www.sporhotels.ad
Hípica Casa Bou	(+376) 841 231	www.casabou.ad
Muntanyes Vives	(+376) 323 290	www.muntanyesvives.com
OT Andorra la Vella	(+376) 873 103	www.andorralavella.ad
OT La Massana	(+376) 835 693	www.lamassana.ad





TIR AMB ARC

OT Andorra la Vella	(+376) 873 103	www.andorralavella.ad
OT Encamp	(+376) 731 000	www.encamp.ad
OT Sant Julià de Lòria	(+376) 744 045	www.santjulia.ad/turisme



QUADS

Bringué	(+376) 736 999	www.hotelbringue.com
OT Andorra la Vella	(+376) 873 103	www.andorralavella.ad
Oxigen 2 Andorra	(+376) 836 666	oxigen2andorra@andorra.ad



KARTING

estiu

Grandvalira Karting Marc Gené	(+376) 891 800	www.grandvalira.com
OT Encamp	(+376) 731 000	www.encamp.ad



BUGGIES

estiu

Original	(+376) 838 515	www.originalandorra.com
OT Andorra la Vella	(+376) 873 103	www.andorralavella.ad



PAINTBALL

estiu

Paintball Tokat Andorra	(+376) 330 834	tokat@andorra.ad
--------------------------------	----------------	--



VEHICLE ERUGA

estiu

Gicafer	(+376) 351 400	www.gicafer.com
OT Ordino	(+376) 878 173	www.ordino.ad



NORDIC WALKING

estiu

Original	(+376) 838 515	www.originalandorra.com
La Moixera, Educació Ambiental	(+376) 868684	lamoixera@andorra.ad



VOLS EN HELICÒPTER

estiu

Heliand	(+376) 737 271	www.heliand.com
----------------	----------------	-----------------

IMMERSIÓ EN LLACS
I SUBMARINISME

estiu

Diving Andorra	(+376) 868 053 / 350 051	www.divingandorra.com
-----------------------	--------------------------	-----------------------



VEHICLE ERUGA

hivern

Gicafer	(+376) 351 400	www.gicafer.com
----------------	----------------	-----------------



NORDIC WALKING

hivern

Original	(+376) 838 515	www.originalandorra.com
-----------------	----------------	-------------------------





RAQUETES

hivern

Ensagents Aventures	(+376) 330 720	www.ensagentsaventures.com
Experiencia en Muntanya	(+376) 847 888	www.experienciamuntanya.com
Gicafer	(+376) 351 400	www.gicafer.com
La Moixera, Educació Ambiental	(+376) 868684	lamoixera@andorra.ad
Muntanya Activa	(+376) 390 776	www.muntanyactiva.com
Natura i Aventura	(+376) 349 542	www.naturaiaventura.ad
OT Ordino	(+376) 878 173	www.ordino.ad
OT Encamp	(+376) 731 000	www.encamp.ad
Pas a Pas	(+376) 358 399	www.trekking-andorra.com



VOLS EN HELICÒPTER

hivern

Heliand	(+376) 737 271	www.heliand.com
----------------	----------------	-----------------



IMMERSIÓ EN LLACS I SUBMARINISME

hivern

Diving Andorra	(+376) 868 053 / 350 051	www.divingandorra.com
OT Ordino	(+376) 878 173	www.ordino.ad



HELISKI

hivern

Experiencia en Muntanya	(+376) 847 888	www.experienciamuntanya.com
OT Ordino	(+376) 878 173	www.ordino.ad



MOTOS DE NEU

hivern

Oxigen 2 Andorra	(+376) 836 666	oxigen2andorra@andorra.ad
Gicafer	(+376) 351 400	www.gicafer.com
OT Encamp	(+376) 731 000	www.encamp.ad
Motos de Neu Agencia Armengol	(+376) 324 010	www.agenciaarmengol.es



ESQUÍ DE MUNTANYA

hivern

Ensagents Aventures	(+376) 330 720	www.ensagentsaventures.com
OT Ordino	(+376) 878 173	www.ordino.ad
OT Andorra la Vella	(+376) 873 103	
Experiencia en Muntanya	(+376) 847 888	www.experienciamuntanya.com
Natura i Aventura	(+376) 349 542	www.naturaiaventura.ad
Guies Muntanya Adictes	(+376) 343 812	guesmt@andorra.ad



FREERIDE EXPERIENCE

hivern

Experiencia en Muntanya	(+376) 847 888	www.experienciamuntanya.com
--------------------------------	----------------	-----------------------------



CONSTRUCCIÓ D'IGLÚS

hivern

Pas a Pas	(+376) 358 399	www.trekking-andorra.com
Experiencia en Muntanya	(+376) 847 888	www.experienciamuntanya.com
La Moixera, Educació Ambiental	(+376) 868684	lamoixera@andorra.ad
Muntanya Activa	(+376) 390 776	www.muntanyactiva.com
OT Encamp	(+376) 731 000	www.encamp.ad



FORMACIÓ ARVA/PALA/SONDA

hivern

Muntanya Activa	(+376) 390 776	www.muntanyactiva.com
Natura i Aventura	(+376) 349 542	www.naturaiaventura.ad
Experiencia en Muntanya	(+376) 847 888	www.experienciamuntanya.com
Pas a Pas	(+376) 358 399	www.trekking-andorra.com
Muntanya Activa	(+376) 390 776	www.muntanyactiva.com
Guies Muntanya Adictes	(+376) 343 812	guesmt@andorra.ad





Un espai on les emocions estan garantides. Veniu amb la família o els amics a divertir-vos practicant diferents esports i trepidants activitats en grup, com el patinatge sobre gel, el karting sobre gel, l'hoquei sobre gel i el caiac polo, entre d'altres. Poseu-vos en forma a la zona fitness i recobreu les forces amb les delicioses especialitats del nostre restaurant.

instal.lacions



- Pista de gel
- Piscina climatitzada amb solàrium exterior
- Fresquiland (piscina de boles per a nens)
- Gimnàs Urban Gym
- Sauna i UVA
- Pista poliesportiva i pista polivalent
- Pista d'esquaix
- Pista de tennis
- Restaurant Sport Planet
- Centre de Congressos
 - Sales polivalents
 - Sales modulars



activitats

Activitats per famílies, grups d'amics i parelles:

- Patinatge sobre gel (menors de 5 anys entrada gratuïta)
- Jardí de gel per als més petits (de 4 a 9 anys)
- Iniciació al curling
- Partits de waterpolo i caiac polo a la piscina climatitzada

de nit

Activitats a la pista de gel per la nit:

- Karting sobre gel, (majors 16 anys) descarrega adrenalina dins la pista de gel! escull l'opció amb o sense sopar.
- Ice laser combat (novetat): simulacions de combat amb la tecnologia làser més moderna dins la pista de gel amb les proteccions d'un jugador d'hoquei (a partir de 10 anys).
- Partits de hoquei o ballon ballai
- Partits de curling (per tota la família!)




Informació general
Tel. (+376) 800 840
info@palaudegel.ad
www.palaudegel.ad



caldea



www.caldea.com



Instal.lacions termals

Caldea és el centre termolúdic de muntanya més gran del sud d'Europa. En un edifici inconfusible situat al centre de la vila, convida a descobrir els plaers i els beneficis de l'aigua termal d'Escaldes-Engordany per cuidar el cos, retrobar l'equilibri i regenerar-se sense esforç. Tot plegat sense cap finalitat terapèutica.

Espai Termolúdic

L'aigua termal de mil i una formes: vapor, gel, vaporització, corrents d'aigua, bombolles, etc. Tot un món d'espais aquàtics, aerobany i hidromassatge i la possibilitat de completar l'estada amb qualsevol dels més de 80 tractaments de la carta.

gran llacuna interior
llacuna exterior
jacuzzi exterior
bany indoromans
bany islandès
espai d'aquamassatge
bany Sirocco
saunes amb llum relaxant
hammam i vaporització
relaxació amb infrarojos
relaxació amb llum de Wood

Espai Wellness

Un oasi de descans on regnen la pau i la tranquil·litat, per gaudir d'una atenció personalitzada.

bany asteca amb corrent
bany d'aranges
hammam
bany watsu relaxant
jacuzzis exteriors
solàrium privat
llits d'aigua
bar aquàtic



Tractaments

Sis famílies de tractaments per una carta que n'ofereix més de vuitanta.

massatges
rituals de bellesa
rituals de benestar
xocoteràpia
tractaments anticel·lulítics
i d'aprimament
serveis hidrotermals
i complementaris



Informació general
Tel. (+376) 800 995
info@caldea.ad
www.caldea.com



informació general

prefix internacional:  +376

OFICINA NACIONAL DE TURISME
Tel. 820 214 - info@andorra.ad - www.andorra.ad

xarxa d'oficines de turisme d'Andorra

CANILLO

Tel. 753 600 - vdc@canillo.ad - www.vdc.ad

ENCAMP

Tel. 731 000 - turisme@encamp.ad - www.encamp.ad

Tel. 834 011 (funicamp) turismefunicamp@encamp.ad - www.encamp.ad

PAS DE LA CASA

Tel. 755 100 - turismepas@encamp.ad - www.encamp.ad

ORDINO

Tel. 878 173 - ot@ordino.ad - www.ordino.ad

LA MASSANA

Tel. 835 693 - turisme@lamassana.ad - www.lamassana.ad

ANDORRA LA VELLA

Tel. 873 103 - turisme@comuandorra.ad - www.andorralavella.ad

SANT JULIÀ DE LÒRIA

Tel. 744 045

turisme.lauredia@comusantjulia.ad - www.santjulia.ad/turisme

ESCALDES-ENGORDANY

Tel. 890 881

oficinaturisme@e-e.ad - www.e-e.ad

oficines de turisme a l'estranger

BARCELONA tel. (+34) 93 215 91 04

Pau Claris, 145 08009 Barcelona

infobcn@andorra.es - www.andorra.ad

MADRID tel. (+34) 91 431 74 53

Alcalá, 73 28009 Madrid

infomad@andorra.es - www.andorra.es

PARIS tel. (+33) 1 42 61 50 55

26, Av. de l'Opéra 75001 Paris

info@andorre.fr - www.andorre.fr

BRUSSEL·LES tel. (+32) 2 502 12 11

10 Rue de la Montagne 1000 Bruxelles

info@andorra.be - www.andorra.be

LISBOA tel. (+351) 21 391 37 40

Embaixada do principado de Andorra em Portugal

Rua do Possolo, n.º 76, 2º

1350-251 Lisboa

embaixada@andorra.pt - www.andorra.pt

serveis

POLICIA: despatx: 872 000 / urgències: 110

BOMBERS: despatx: 800 020 / urgències: 118

HOSPITAL NOSTRA SENYORA DE MERITXELL: 871 000

SERVEI URGENT MÈDIC (SUM): 116

URGÈNCIES: 871 011

AMBULÀNCIES: despatx: 800 020 / urgències: 118

CREU ROJA ANDORRANA: 808 225

INFORMACIÓ TELEFÒNICA NACIONAL: 111

INFORMACIÓ TELEFÒNICA INTERNACIONAL: 119

INFORMACIÓ METEOROLÒGICA: 848 851

INFORMACIÓ HORÀRIA: 157

FEDERACIÓ ANDORRANA DE MUNTANYISME (FAM): 867 444

CLUB PIRINENC ANDORRÀ (CPA): 722 240

INFORMACIÓ DE CARRETERES D'ANDORRA: 18021802

INFORMACIÓ DE CARRETERES DE FRANÇA: (+33) 5 61 02 75 75

INFORMACIÓ DE CARRETERES D'ESPANYA: (+34) 93 567 40 00

consells que cal tenir en compte a la muntanya



- Respecteu les senyalitzacions.
- Planifiqueu les vostres sortides d'acord amb el vostre grau d'experiència i la vostra forma física.
- Agafeu aigua i algun refrigeri, com ara fruits secs o fruita.
- Respecteu la natura i no molesteu els animals.
- Porteu equipament, roba i calçat adequats al tipus i durada de la sortida.
- No oblideu el telèfon mòbil per poder comunicar-vos amb els equips d'emergència en cas d'urgència.
- Informeu-vos de la previsió meteorològica.
- Recolliu les deixalles i dipositeu-les al contenidor d'escombraries més proper.

>>> recull publicacions



notes _____



Andorra Turisme

www.andorra.ad